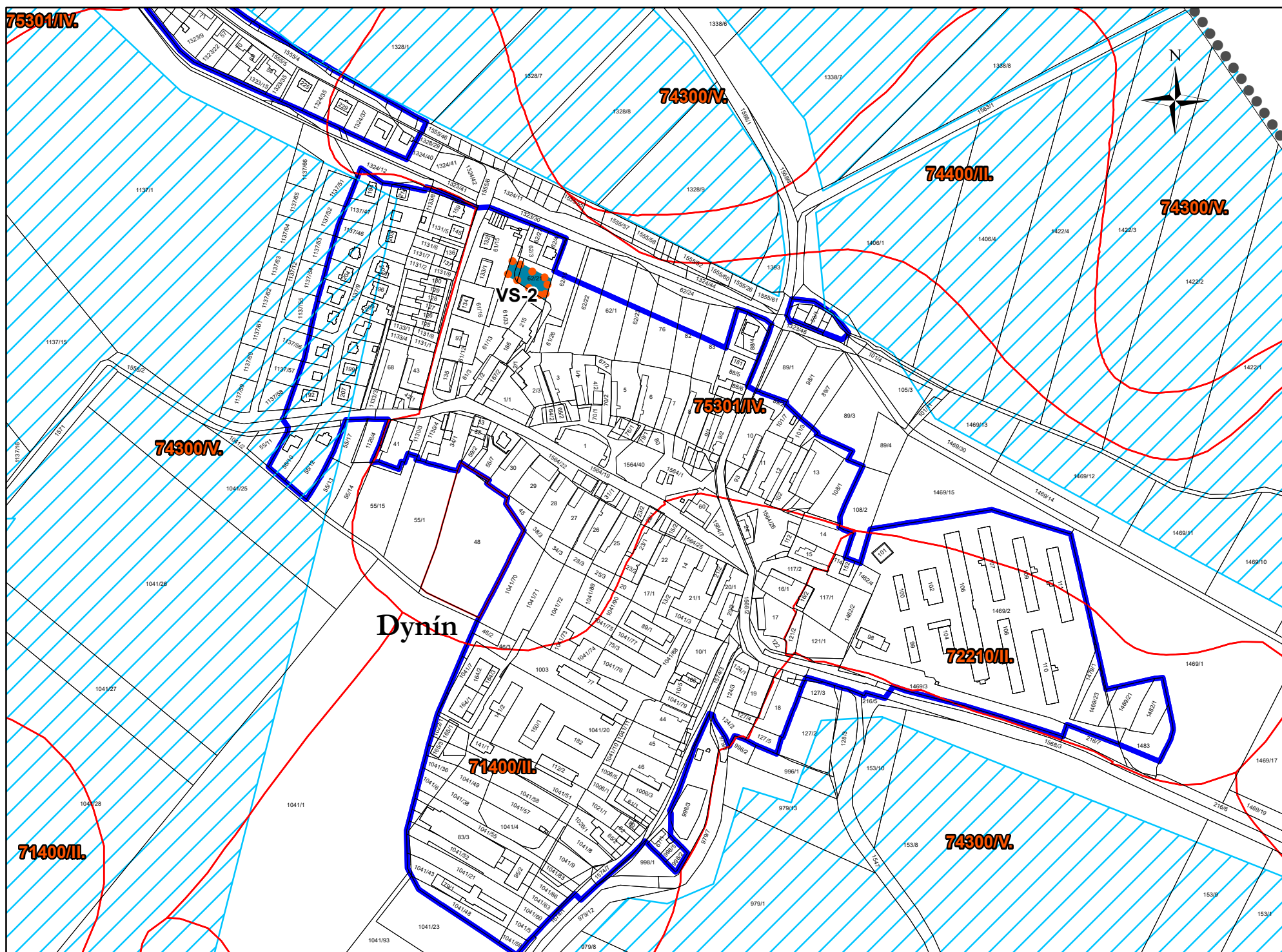








# výkres předpokládaných záborů půdního fondu odůvodnění změny č. 1 územního plánu Dynín



## Legenda

-  VS-2 plochy změn
-  zastavěné území k 1. 12. 2020
-  investice do půdy za účelem zlepšení půdní úrodnosti
-  bonitovaná půdně ekologická jednotka
- 74700/III.** bonitovaná půdně ekologická jednotka/třída ochrany
-  zemědělská půda s třídou ochrany IV.

<b>UPLAN S.R.O.</b> Vlastibor 21, 392 01 Soběslav	razítko projektant
datum vyhotovení: říjen 2021	
vypracoval: <b>Ing. Vlastimil Smitka</b>	
odpovědný projektant: <b>Ing. Vlastimil Smitka</b>	
číslo paré:	
 měřítko 1:5 000	