

# OBEC DYNÍN

Dynín 48  
37364 Dynín

IČ: 244864

tel. 387 986 931, e-mail: [sekretariat@obecdynin.cz](mailto:sekretariat@obecdynin.cz), [www.obecdynin.cz](http://www.obecdynin.cz)  
bankovní spojení: Komerční banka České Budějovice, č. účtu 6028-231/0100

## ZÁMĚR OBCE DYNÍN

Záměr Obce Dynín odprodat nemovitý majetek – dle ust. § 39 zákona č. 128/2000 Sb., o obcích (obecní zřízení), ve znění pozdějších předpisů

## OBEC DYNÍN

Zveřejňuje záměr obce odprodat nemovitý majetek dle ust. zákona č. 128/2000 Sb., o obcích (obecní zřízení), ve znění pozdějších předpisů. Tento záměr schválilo zastupitelstvo obce na svém zasedání 11. 9. 2011

## PŘEDMĚT PRODEJE:

**budova číslo parcelní -28/1 – zastavěná plocha, občanská vybavenost, podíl 4/41**  
**pozemek parcelní číslo 302/5 – ostatní plocha, zeleň v bytové zástavbě, výměra podílu 3 m<sup>2</sup>, podíl 4/41 (celková výměra 35 m<sup>2</sup>)**  
**pozemek parcelní číslo 717 – ostatní plocha, jiná plocha, výměra podílů 7 m<sup>2</sup>, podíl 4/41 (celková výměra 69 m<sup>2</sup>)**  
**pozemek parcelní číslo 713 – zahrada, výměra 132 m<sup>2</sup>**


všechny pozemky i budova jsou zapsány v katastru nemovitostí u Katastrálního úřadu pro Jihočeský kraj, katastrální pracoviště České Budějovice na LV č. 61 pro katastrální území Lhota u Dynína, obec Dynín.

Pozemky budou prodány jednotlivě.

Své nabídky zasílejte v obálce označené PRODEJ POZEMKU LHOTA do pondělí 10. 10. 2011.

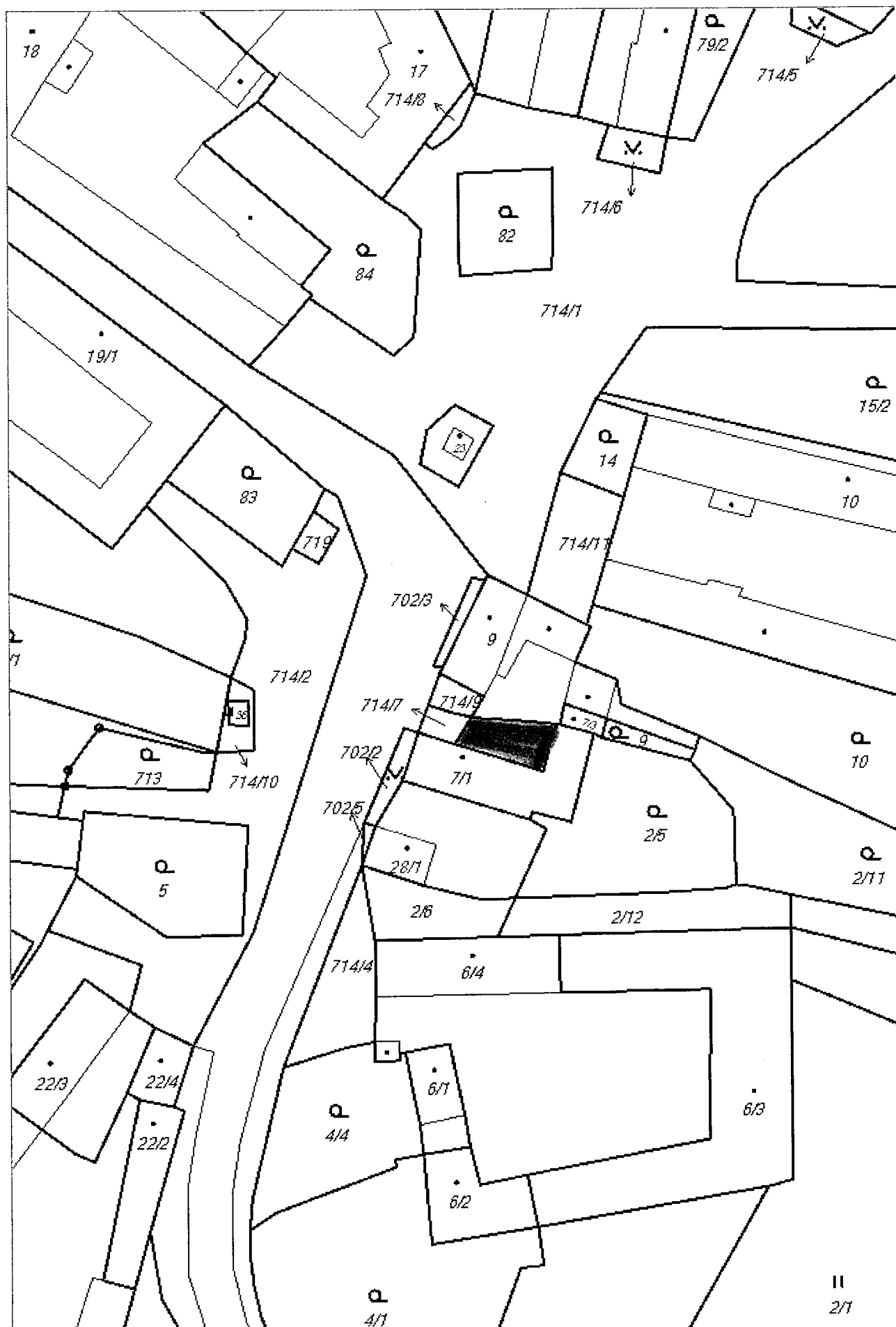
Vyvěšeno na úřední desce a elektronické úřední desce dne: 11. 9. 2011  
Sejmuto dne:

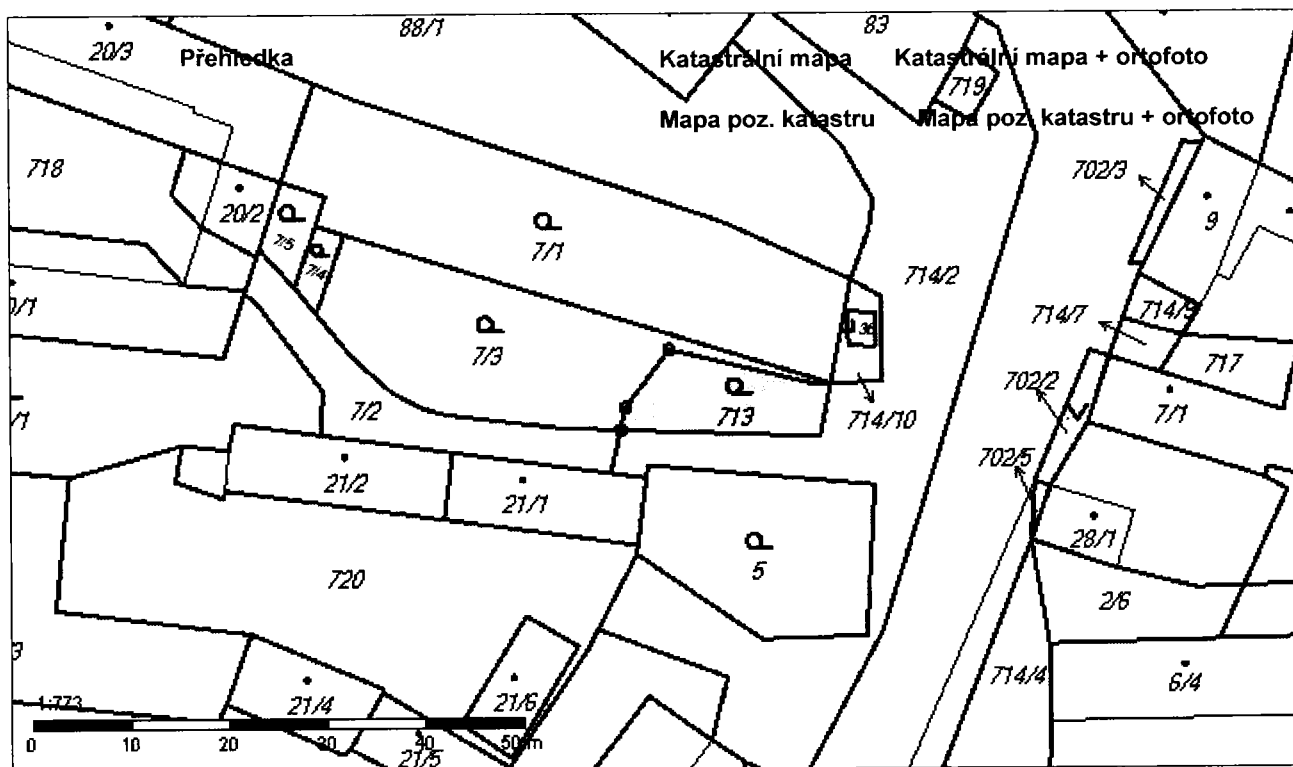
Starosta obce:



Místostarosta obce:







KN

Obsah katastrální mapy a mapy pozemkového katastru se zobrazuje od měřítka 1:5000.  
Podrobnější informace k používání mapy, aktualizaci dat a jejího obsahu jsou uvedeny v nápovědě (PDF formát).

