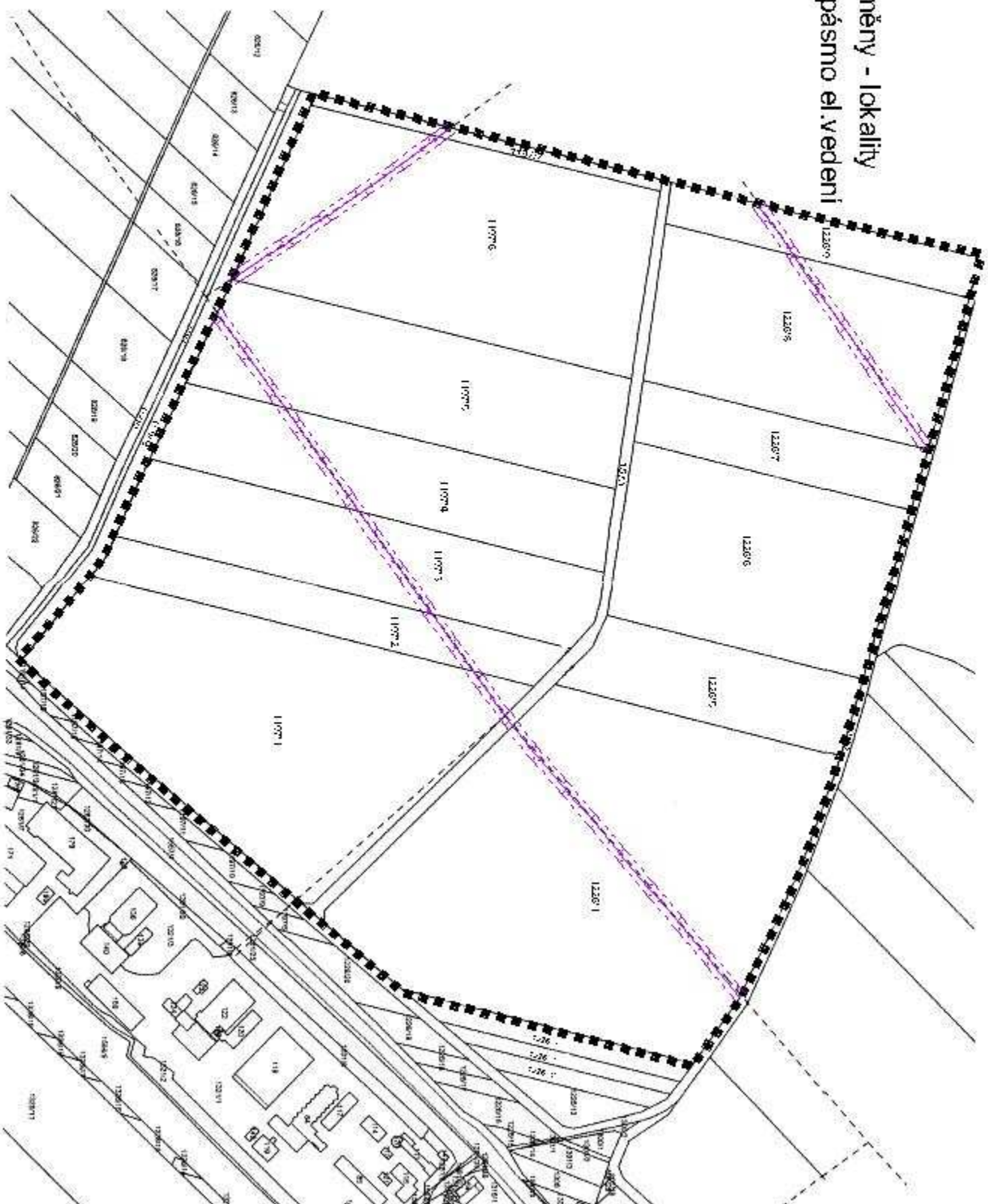


SCHÉMA PRO ZADÁNÍ - ZMĚNA Č.4 ÚPO DYNÍN

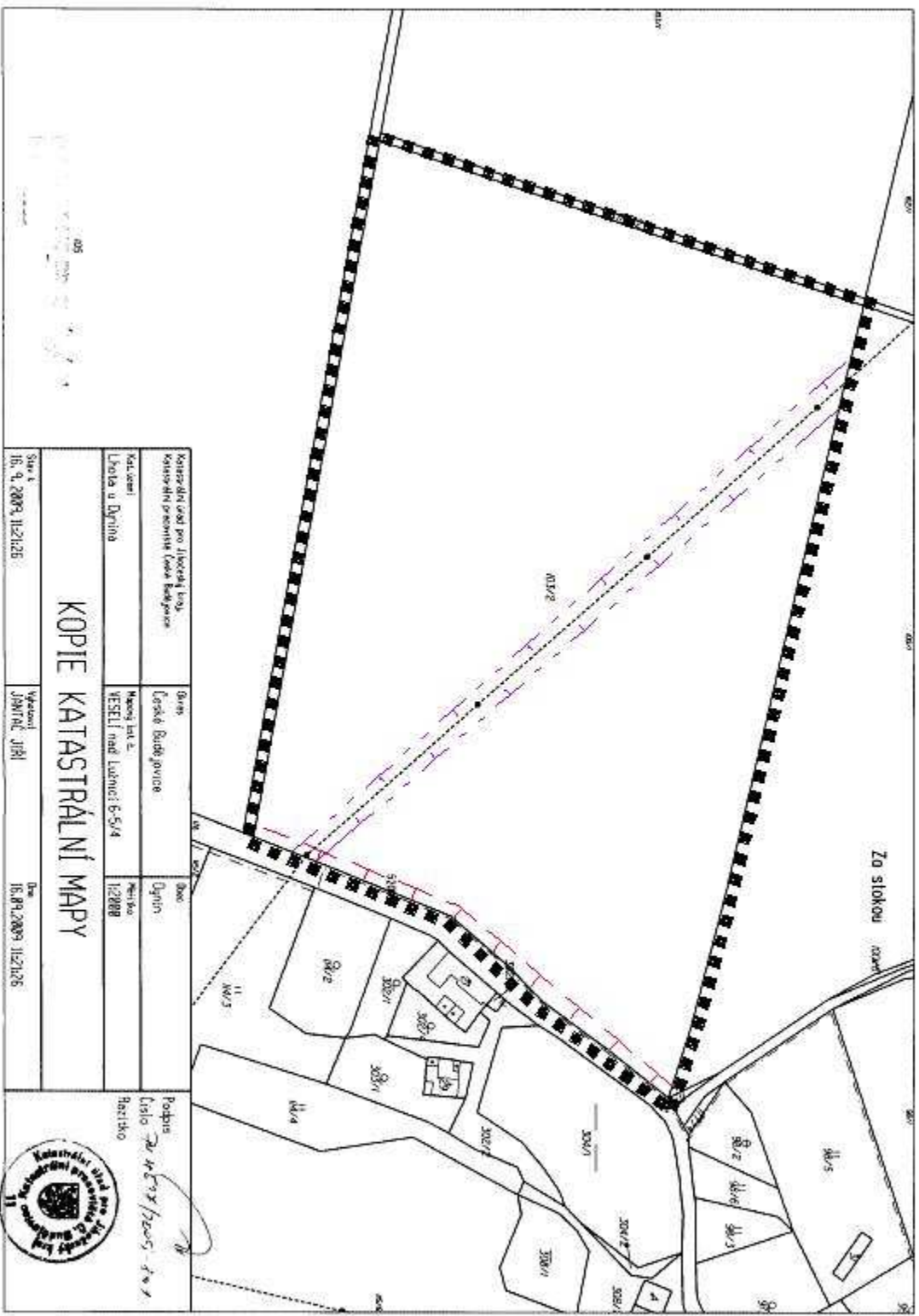
lokality č.1

- hranice změny - lokality
- — — — — ochranné pásmo el. vedení





ZMĚNA Č.4 ÚPO Dynín
lokality č. 2



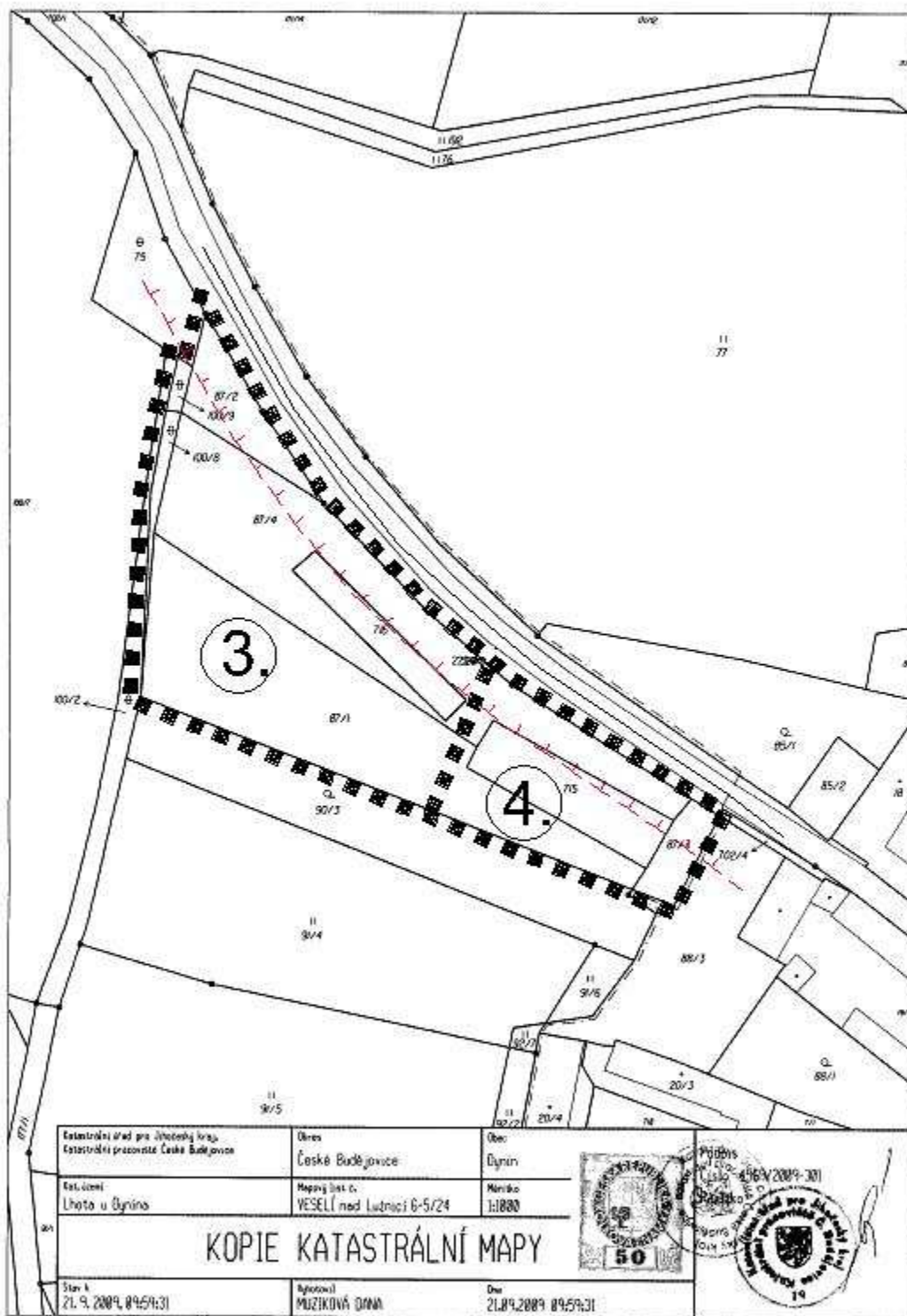
Konstatační ústí po provedení ústí Konstatační prohlášení k této kopii mapy	Druh Lesní půda - ovocná	Druh Dyňin	Podpis Ladislav Hájek
Vlastník Lokalita u Dynína	Mapový list č. VESELÍ nad Lužnicí 6-5/4	Partička 1:20000	Podpis Ladislav Hájek
KOPIE KATASTRÁLNÍ MAPY			
Stav 1 16.9.2009 11:21:26	Vydání JANUÁŘ 2011	Dat 16.9.2009 11:21:26	Podpis Ladislav Hájek



- hranice změny - lokality
- - - ochranné pásmo el. vedení
- - - ochranné pásmo komunikace

ZMĚNA Č.4 ÚPO Dynín

lokality č. 3 a 4



hranice změny - lokality



ochranné pásmo komunikace

Změna č. 4 ÚPO Dynín



